


Zeichenerklärung

- Gradientenhighpunkt
 - Gradiententiefpunkt
 - Ausrundungsbeginn Kuppe / Ausrundungsende Wanne
 - Damm
 - Einschnitt
- H = 15000 m
T = 362.155 m
F = 4.372 m
km = 0+601.335
hTS = 415.868 m
- Neigungsbrechpunkt mit Angabe von Ausrundungshalbmesser, Tangentenlänge, Stichhöhe, Bau-km, Höhe Tangentenschnittpunkt
- 1.500%
1531.000m
- 0.689%
725.500m
- Längsneigung und Abstand zum nächsten Neigungsbrechpunkt



Entwurfsbearbeitung:	Projekt-Nr.: 0812-17-021
	bearbeitet: August 2021 KPM
	gezeichnet: August 2021 VHE
	geprüft: August 2021 SAYH

Entwurfsaufsteller:	nachgeprüft: 09/21.gez. Lühring
Niedersächsische Landesbehörde für Straßenbau und Verkehr Geschäftsbereich Verden Bgm.-Münchmeyer-Straße 10 27283 Verden www.strassenbau.niedersachsen.de	P-Nr.: 278727

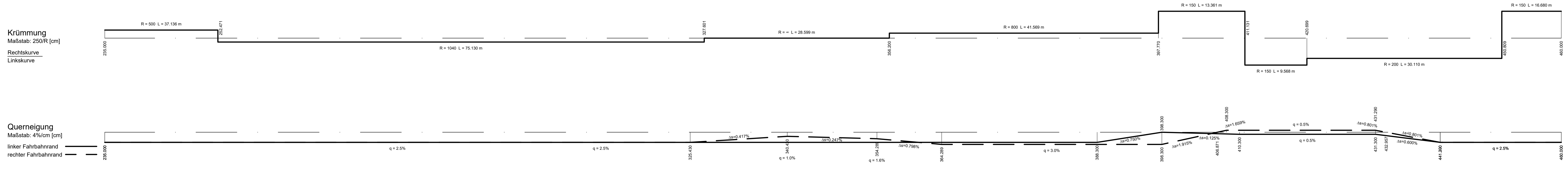
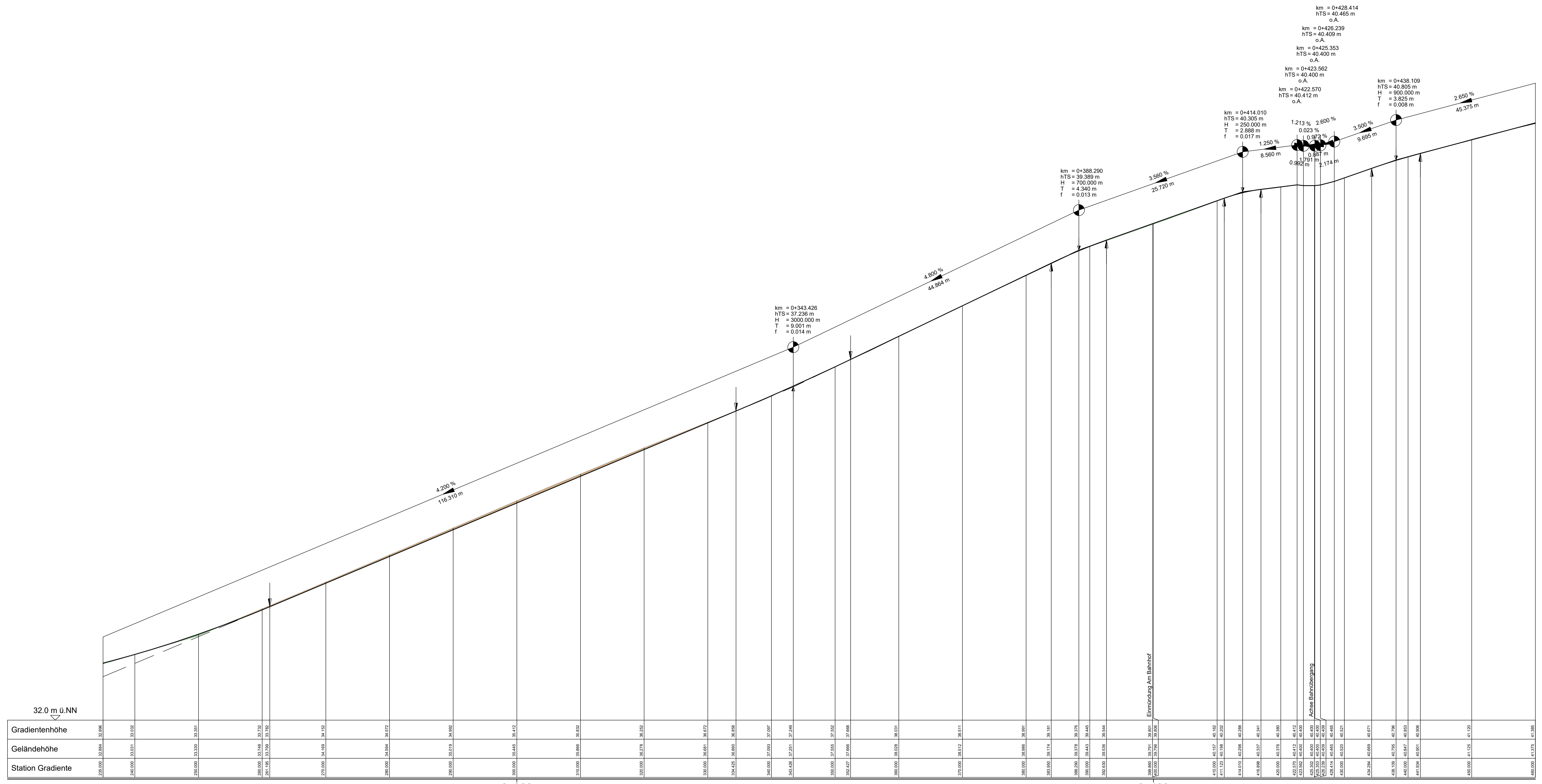
Nr.	Art der Änderung	Datum	Zeichen

FESTSTELLUNGSENTWURF

	Unterlage / Blatt-Nr.: 6 / 1 Höhenplan
Straße / Abs.-Nr. / Station: B209 / 205 / von 0.096 bis 1.794 PROJIS-Nr.: Maßnahmenbezeichnung:	Maßstab: 1 : 250/25

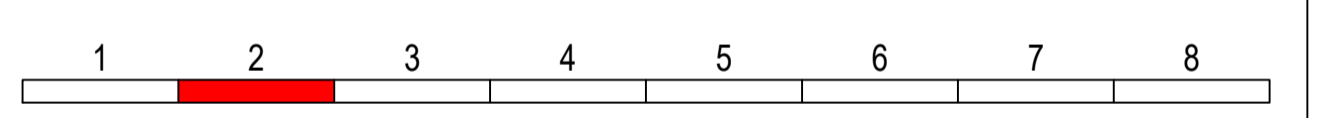
B 209: Erneuerung der Quintusstraße in der OD Walsrode
Bau-km 0+096 - 0+235

Aufgestellt:
Verden (Aller), den 20.09.2021
Niedersächsische Landesbehörde für Straßenbau und Verkehr
Geschäftsbereich Verden
im Auftrage:gez. Lühring



Zeichenerklärung

	Gradientenstichtungspunkt	H = 15000 m	Neigungsbrechpunkt mit Angabe von Ausrundungshalbmesser, Tangentenlänge, Bau-km, Höhe Tangentenstichtungspunkt
	Gradientenstichtungspunkt	T = 362,155 m	
	Ausrundungsbeginn Kuppe /	F = 4,372 m	
	Ausrundungsende Wanne	km = 0+461,335	
	Damm	hTS = 415,868 m	
	Einschnitt		Längsneigung und Abstand zum nächsten Neigungsbrechpunkt



Entwurfsbearbeitung:		Projekt-Nr.: 0812-17-021
		bearbeitet: August 2021 KPM
		gezeichnet: August 2021 VHE
Entwurfsaufsteller:		nachgeprüft: 09/21 gzz, Lüthjoh
Niedersächsische Landesbehörde für Straßenbau und Verkehr Geschäftsbereich Verden Bgm.-Münchmeyer-Strasse 10 27283 Verden www.strassenbau.niedersachsen.de		P-Nr.: 278727

Nr.	Art der Änderung	Datum	Zeichen

FESTSTELLUNGSENTWURF

Strassenbauverwaltung des Landes Niedersachsen		Unterlage / Blatt-Nr.: 6 / 2 Höhenplan
Straße / Abs.-Nr. / Station: B209 / 205 / von 0.096 bis 1.794 PROJIS-Nr.: Maßstab: 1 : 250/25		
B 209: Erneuerung der Quintusstraße in der OD Walsrode Bau-km 0+235 - 0+460		
Aufgestellt: Verden (Mo), den 20.09.2021 Niedersächsische Landesbehörde für Straßenbau und Verkehr Geschäftsbereich Verden im Auftrag: gzz, Lüthjoh		

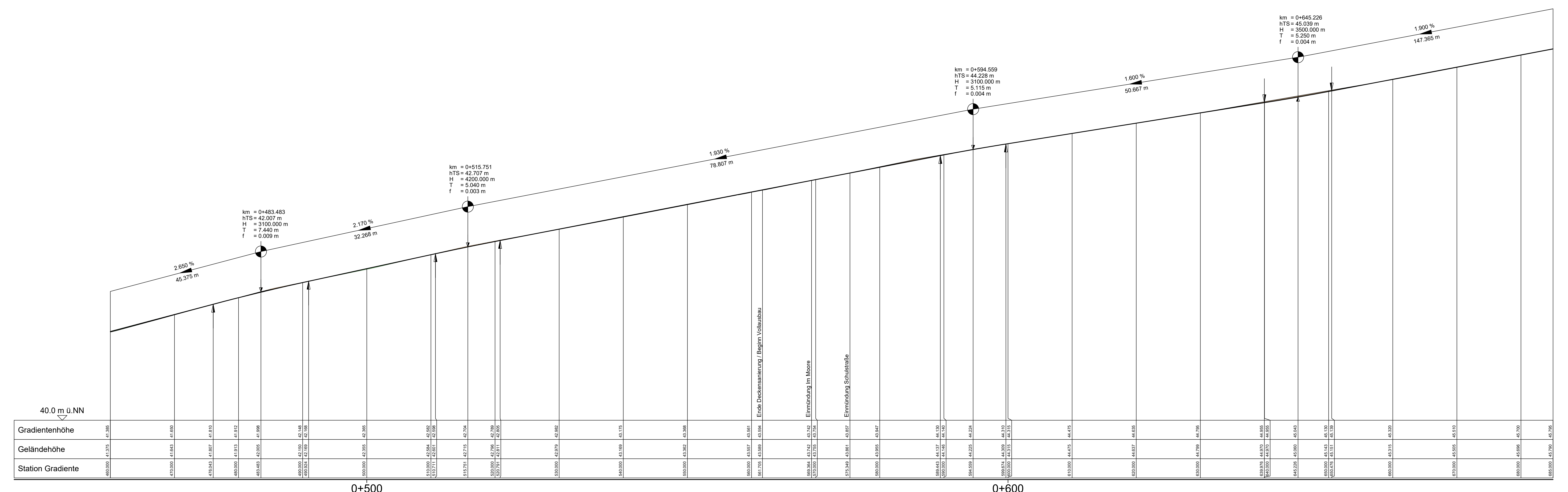
Zeichenerklärung

- Gradienten- und Neigungsbrechpunkt
- Gradiententiefpunkt
- Ausrundungsbeginn
- Ausrundungsende
- Damm
- Einschnitt

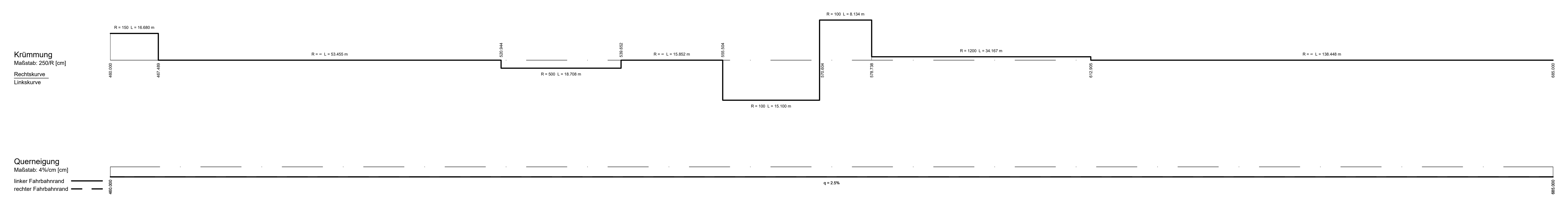
H = 15000 m
 T = 362,155 m
 F = 4,372 m
 km = 0+601,335
 hTS = 415,888 m

Neigungsbrechpunkt
 mit Angabe von
 Ausrundungshalbmesser,
 Tangentenlänge,
 Stichhöhe,
 Bau-km, Höhe
 Tangentenschnittpunkt

Längsneigung und
 Abstand zum nächsten
 Neigungsbrechpunkt



Station	Gradienten- und Geländehöhe	Station	Gradienten- und Geländehöhe
465,000	41,375	510,000	42,582
470,000	41,543	515,000	42,598
475,000	41,710	520,000	42,706
480,000	41,878	525,000	42,814
485,000	42,046	530,000	42,922
490,000	42,214	535,000	43,030
495,000	42,382	540,000	43,138
500,000	42,550	545,000	43,246
505,000	42,718	550,000	43,354
510,000	42,886	555,000	43,462
515,000	43,054	560,000	43,570
520,000	43,222	565,000	43,678
525,000	43,390	570,000	43,786
530,000	43,558	575,000	43,894
535,000	43,726	580,000	44,002
540,000	43,894	585,000	44,110
545,000	44,062	590,000	44,218
550,000	44,230	595,000	44,326
555,000	44,398	600,000	44,434
560,000	44,566	605,000	44,542
565,000	44,734	610,000	44,650
570,000	44,902	615,000	44,758
575,000	45,070	620,000	44,866
580,000	45,238	625,000	44,974
585,000	45,406	630,000	45,082
590,000	45,574	635,000	45,190
595,000	45,742	640,000	45,298
600,000	45,910	645,000	45,406
605,000	46,078	650,000	45,514
610,000	46,246	655,000	45,622
615,000	46,414	660,000	45,730
620,000	46,582	665,000	45,838
625,000	46,750	670,000	45,946
630,000	46,918	675,000	46,054
635,000	47,086	680,000	46,162
640,000	47,254	685,000	46,270
645,000	47,422	690,000	46,378
650,000	47,590	695,000	46,486
655,000	47,758	700,000	46,594
660,000	47,926	705,000	46,702
665,000	48,094	710,000	46,810
670,000	48,262	715,000	46,918
675,000	48,430	720,000	47,026
680,000	48,598	725,000	47,134
685,000	48,766		
690,000	48,934		
695,000	49,102		
700,000	49,270		



Entwurfsbearbeitung:		Projekt-Nr.: 0812-17-021	
SWECO Sweco Gepl. Karl-Heinrich-Allee 18 D-30225 Hannover Telefon +49 511 3671-0 Telefax +49 511 3671-999		arbeitet:	August 2021 KPM
		gezeichnet:	August 2021 VHE
Entwurfsersteller:		nachgeprüft:	
Niedersächsische Landesbehörde für Straßenbau und Verkehr Geschäftsbereich Verden Bgm.-Münchmeyer-Straße 10 27283 Verden www.strassenbau.niedersachsen.de		09/21 gez. Lühring	
		P-Nr.: 278727	

Nr.	Art der Änderung	Datum	Zeichen

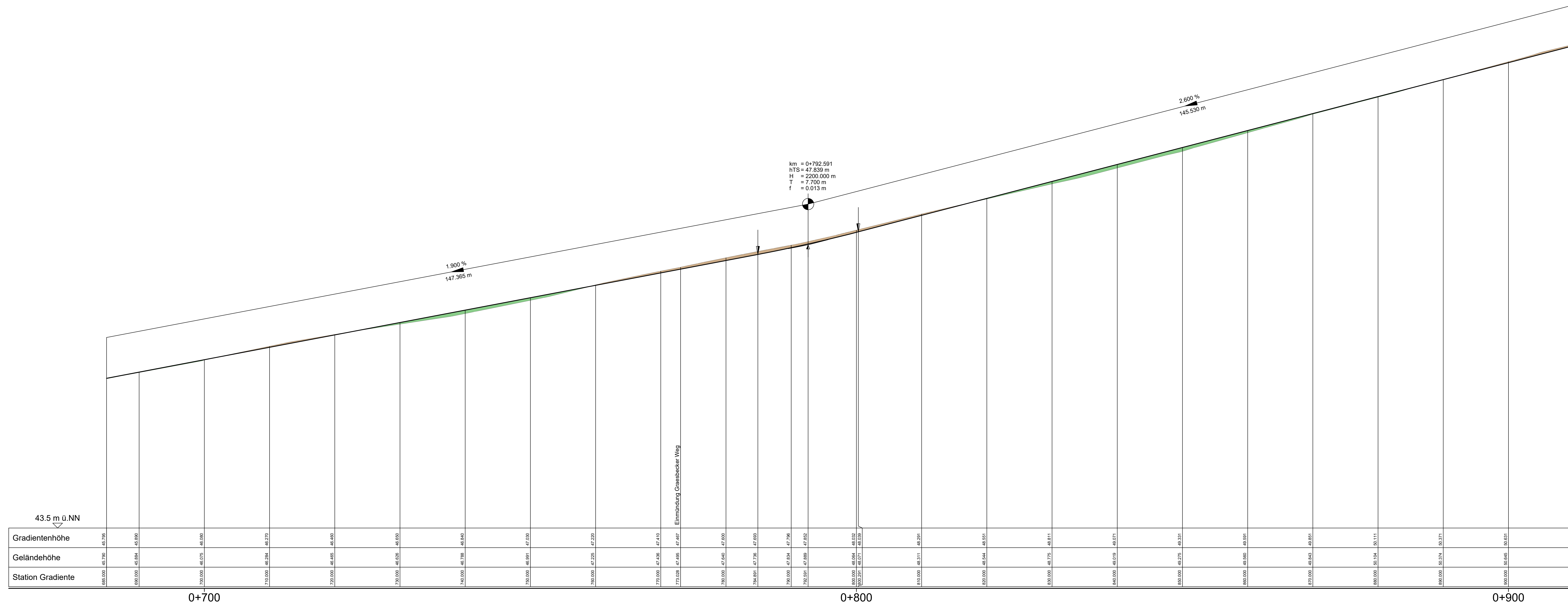
FESTSTELLUNGSENTWURF

Strassenbauverwaltung des Landes Niedersachsen

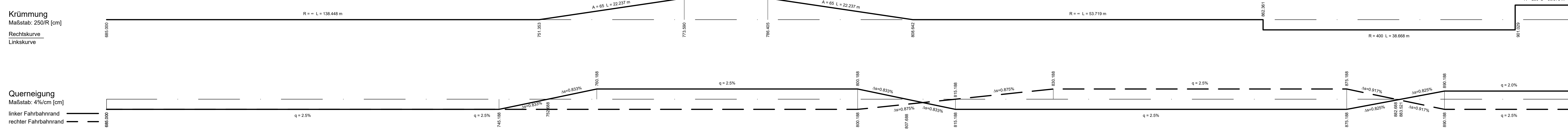
Straße / Abs.-Nr. / Station: B209 / 205 / von 0,096 bis 1,794
 PROJIS-Nr.:
 Maßnahmenbezeichnung: **B 209: Erneuerung der Quintusstraße in der OD Walsrode**
 Bau-km 0+460 - 0+685

Aufgestellt: Verden (Aster), den 20.09.2021
 Niedersächsische Landesbehörde für Straßenbau und Verkehr
 Geschäftsbereich Verden
 im Auftrage: gez. Lühring

Unterlage / Blatt-Nr.: 6 / 3
 Höhenplan
 Maßstab: 1 : 250/25



	0+700	0+800	0+900
Gradientenhöhe	465.000	467.500	469.500
Geländehöhe	465.000	467.500	469.500
Station	0+700	0+800	0+900



Zeichenerklärung

- Gradientenhochpunkt
- Gradiententiefpunkt
- Ausrundungsbeginn Kuppe / Ausrundungsende Wanne
- Damm
- Einschnitt

H = 15000 m
 T = 362.155 m
 F = 4.372 m
 km = 0+601.335
 hTS = 415.888 m

Neigungsbrechpunkt mit Angabe von Ausrundungshalbmesser, Tangentenlänge, Stichhöhe, Bau-km, Höhe Tangentenschnittpunkt
 1.500% 1531.000m
 0.689% 725.500m
 Längsneigung und Abstand zum nächsten Neigungsbrechpunkt

Entwurfsbearbeitung:	Projekt-Nr.: 0812-17-021
SWECO	bearbeitet: August 2021 KPM
	gezeichnet: August 2021 VHE
	geprüft: August 2021 SAYH

Entwurfsaufsteller:	nachgeprüft: 09/21 gez. Lüthring
Niedersächsische Landesbehörde für Straßenbau und Verkehr Geschäftsbereich Verden Bgm.-Münchmeyer-Straße 10 27283 Verden www.strassenbau.niedersachsen.de	P-Nr.: 278727

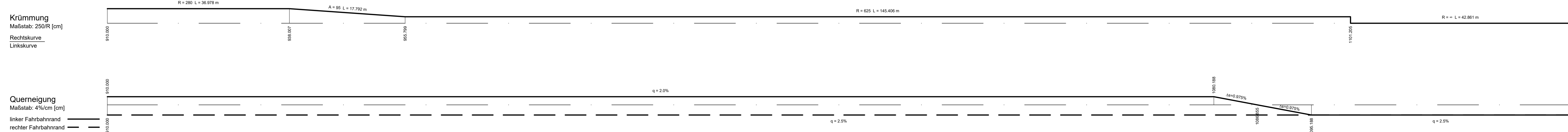
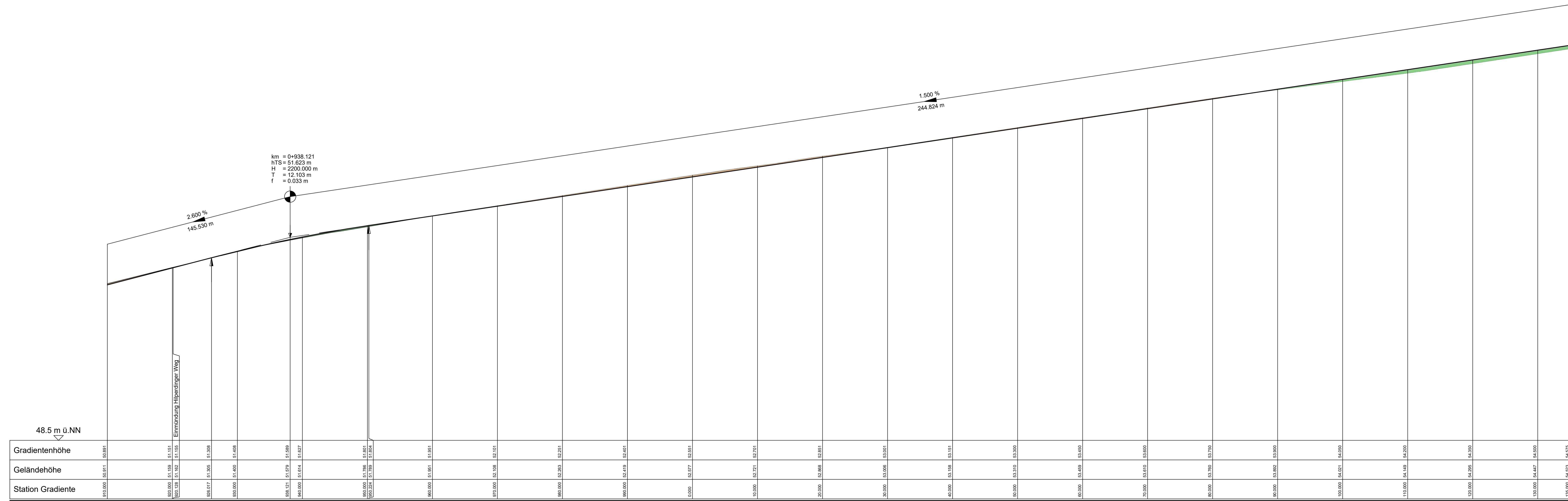
Nr.	Art der Änderung	Datum	Zeichen

FESTSTELLUNGSENTWURF

Straßenbauverwaltung des Landes Niedersachsen
 Unterlage / Blatt-Nr.: 6 / 4
 Höhenplan
 Straße / Abs.-Nr. / Station: B209 / 205 / von 0.096 bis 1.794
 PROJIS-Nr.:
 Maßstab: 1 : 250/25

B 209: Erneuerung der Quintusstraße in der OD Walsrode
 Bau-km 0+685 - 0+910

Aufgestellt:
 Verden (Aster), den 20.09.2021
 Niedersächsische Landesbehörde für Straßenbau und Verkehr
 Geschäftsbereich Verden
 im Auftrag: gez. Lüthring



Zeichenerklärung

- Gradientenbruchpunkt
- Gradiententiefpunkt
- Ausrundungsbeginn Kuppe / Ausrundungsende Wanne
- Damm
- Einschnitt

Neigungsbruchpunkt mit Angabe von Ausrundungshalbmesser, Tangentiallänge, Stichhöhe, Bau-km, Höhe Tangentenschnittpunkt
 H = 15000 m
 T = 362.155 m
 F = 4.372 m
 km = 0+601.335
 hTS = 415.868 m

Längsneigung und Abstand zum nächsten Neigungsbruchpunkt
 1.500%
 1531.000m
 0.689%
 725.500m



Entwurfsbearbeitung:	Projekt-Nr.: 0812-17-021
SWECO	bearbeitet: August 2021 KPM
gezeichnet: August 2021 VHE	geprüft: August 2021 SAYH

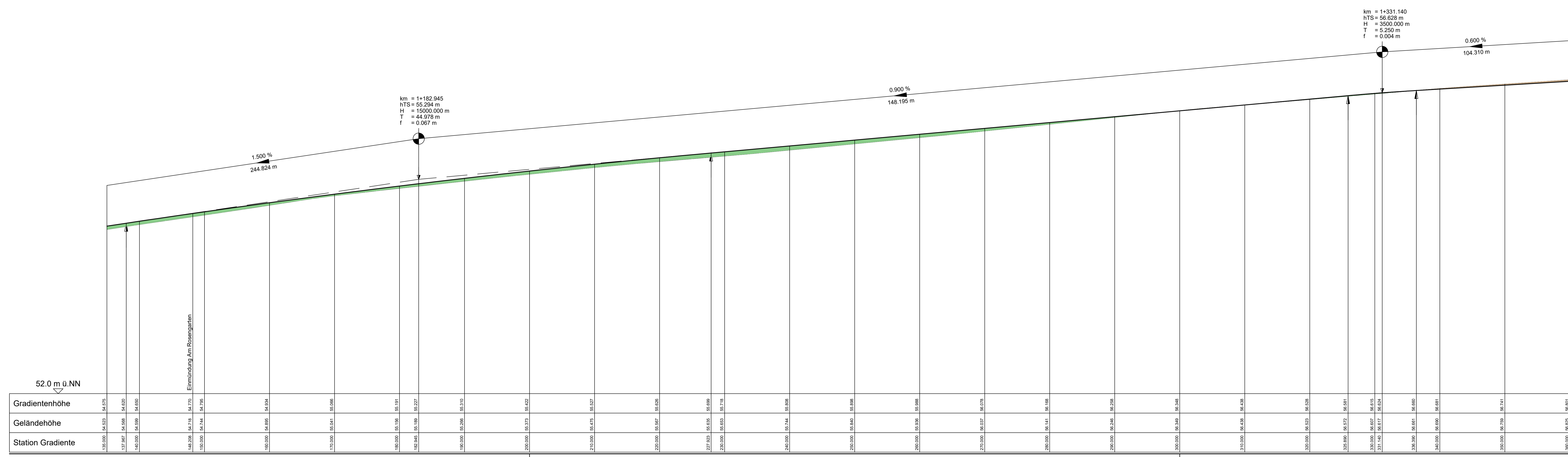
Entwurfsteller:	nachgeprüft: 09/21 gez. Lüthgen
Niedersächsische Landesbehörde für Straßenbau und Verkehr Geschäftsbereich Verden Bgm.-Münchmeyer-Straße 10 27283 Verden www.strassenbau.niedersachsen.de	P-Nr.: 278727

Nr.	Art der Änderung	Datum	Zeichen

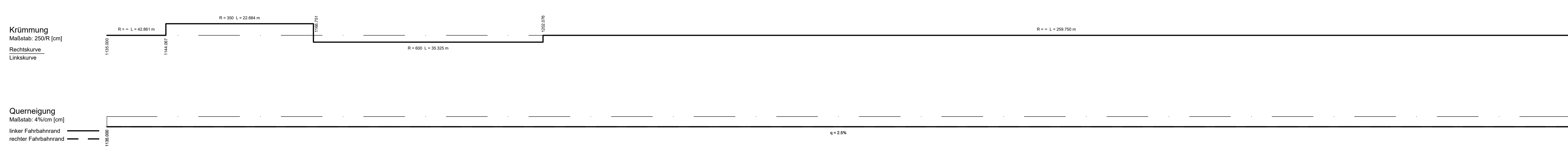
FESTSTELLUNGSENTWURF

Straßenbauverwaltung des Landes Niedersachsen	Unterlage / Blatt-Nr.: G / 5
Höhenplan	
Straße / Abs.-Nr. / Station: B209 / 205 / von 0.096 bis 1.794	Maßstab: 1 : 250/25
PROJIS-Nr.:	
Maßnahmenbezeichnung:	
B 209: Erneuerung der Quintusstraße in der OD Walsrode	
Bau-km 0+910 - 1+135	

Aufgestellt:	
Verden (Aller), den 20.09.2021 Niedersächsische Landesbehörde für Straßenbau und Verkehr Geschäftsbereich Verden	
im Auftrage: gez. Lüthgen	



Station	1+200	1+300
Gradientenhöhe	54.575	56.801
Geländehöhe	54.523	56.825
Station	1+200	1+300

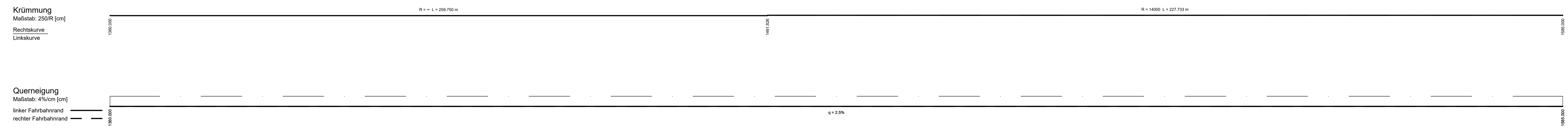
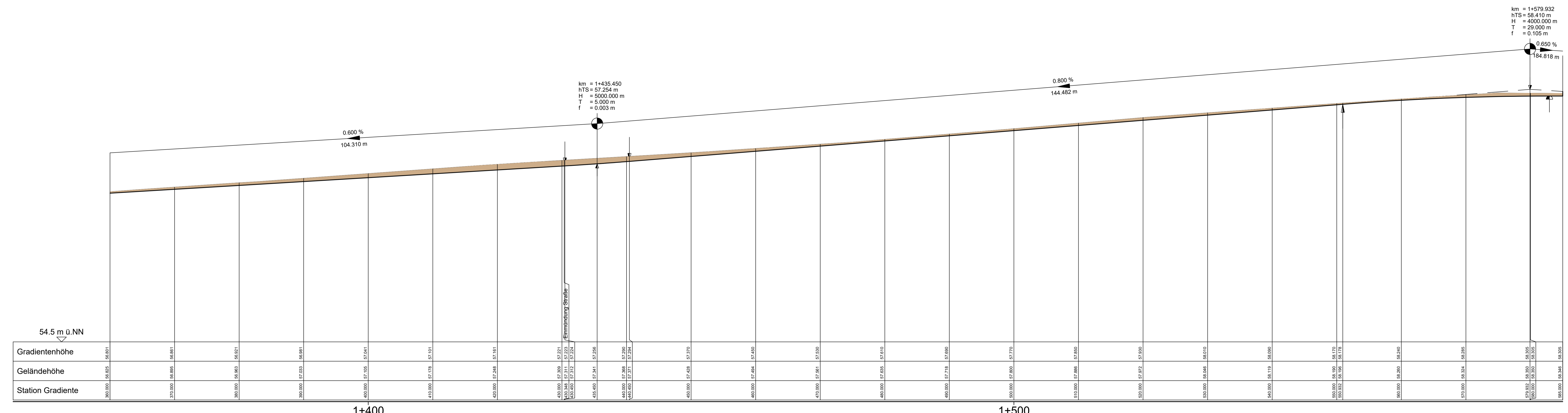


- ### Zeichenerklärung
- Gradientenhochpunkt
 - Gradiententiefpunkt
 - Ausrundungsbeginn Kuppe / Ausrundungsende Wanne
 - Damm
 - Einschnitt
- H = 15000 m
 T = 362.155 m
 F = 4.372 m
 km = 0+601.335
 HTS = 415.868 m
- Neigungsbrechpunkt mit Angabe von Ausrundungshalbmesser, Tangentiallänge, Stichhöhe, Bau-km, Höhe Tangentschnittpunkt
 Längsneigung und Abstand zum nächsten Neigungsbrechpunkt

Entwurfsbearbeitung:	Projekt-Nr.: 0812-17-021
	bearbeitet: August 2021 KPM
	gezeichnet: August 2021 VHE
	geprüft: August 2021 SAYH
Entwurfsaufsteller:	nachgeprüft: 09/21 gez. Lühring
Niedersächsische Landesbehörde für Straßenbau und Verkehr Geschäftsbereich Verden Bgm.-Münchmeyer-Straße 10 27263 Verden www.strassenbau.niedersachsen.de	P-Nr.: 278727

FESTSTELLUNGSENTWURF

	Unterlage / Blatt-Nr.: 6 / 6 Höhenplan
Straße / Abs.-Nr. / Station: B209 / 205 / von 0.096 bis 1.794 PROJIS-Nr.: Maßnahmenbezeichnung:	Maßstab: 1:250/25
B 209: Erneuerung der Quintusstraße in der OD Walsrode Bau-km 1+135 - 1+360	
Aufgestellt: Verden (Abs.), den 20.09.2021 Niedersächsische Landesbehörde für Straßenbau und Verkehr Geschäftsbereich Verden im Auftrage: gez. Lühring	



Zeichenerklärung

- Gradientenhochpunkt
- Gradiententiefpunkt
- Ausrundungsbeginn Kuppe / Ausrundungsende Wanne
- Damm
- Einschnitt

H = 15000 m
 T = 362.155 m
 F = 4.372 m
 km = 0+601.335
 hTS = 415.868 m

Neigungsbrechpunkt mit Angabe von Ausrundungshalbmesser, Tangentiallänge, Stichhöhe, Bau-km, Höhe Tangentschnittpunkt

1.5000 %
 1531.000m

0.689 %
 725.500m

Längsneigung und Abstand zum nächsten Neigungsbrechpunkt



Entwurfsbearbeitung:

SWECO

Sweco GmbH
 Karl-Wiechert-Allee 18
 D-36025 Verden
 Telefon +49 511 3471-0
 Telefax +49 511 3471-799

Projekt-Nr.: 0812-17-021

bearbeitet: August 2021 KPM
 gezeichnet: August 2021 VHE
 geprüft: August 2021 SAYH

Entwurfsaufsteller:

Niedersächsische Landesbehörde für Straßenbau und Verkehr
 Geschäftsbereich Verden
 Bgm.-Münchmeyer-Straße 10
 27283 Verden
 www.strassenbau.niedersachsen.de

nachgeprüft: 09/21 gez. Löhning

P-Nr.: 278727

Nr.	Art der Änderung	Datum	Zeichen

FESTSTELLUNGSENTWURF

Straßenbauverwaltung des Landes Niedersachsen

Unterlage / Blatt-Nr.: 6 / 7
 Höhenplan

Straße / Abs.-Nr. / Station: B209 / 205 / von 0.096 bis 1.794
 PROJIS-Nr.:
 Maßstab: 1 : 250/25

Maßnahmenbezeichnung:

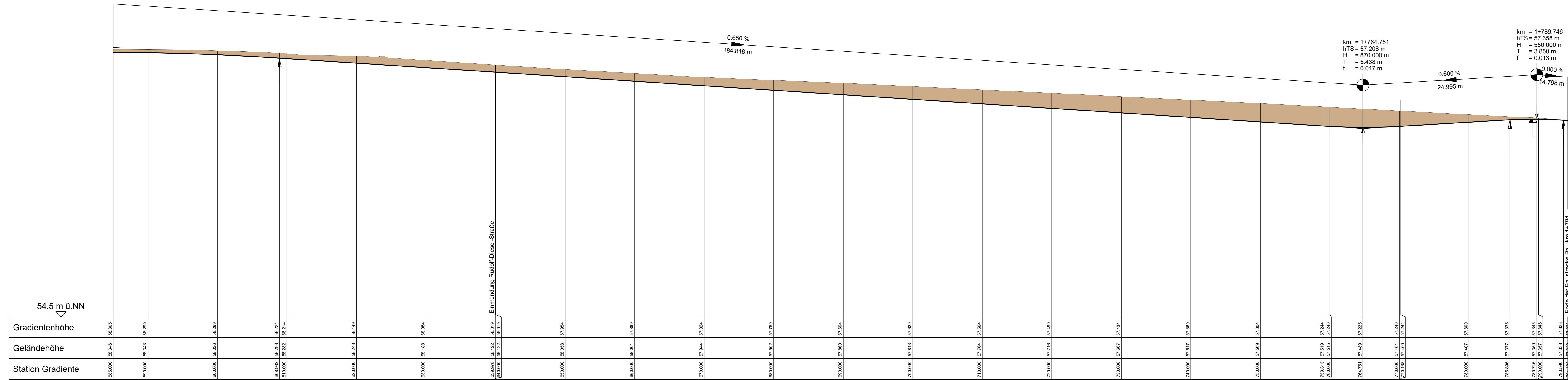
B 209: Erneuerung der Quintusstraße in der OD Walsrode

Bau-km 1+360 - 1+585

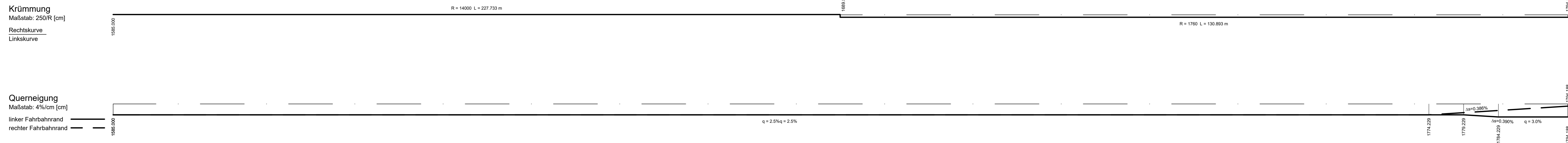
Aufgestellt:

Verden (Alter), den 20.09.2021
 Niedersächsische Landesbehörde für Straßenbau und Verkehr
 Geschäftsbereich Verden

im Auftrage: gez. Löhning



1+600	1+700
-------	-------



Zeichenerklärung

- Gradientenhochpunkt
- Gradiententiefpunkt
- Ausrundungsbeginn Kuppe / Ausrundungsende Wanne
- Damm
- Einschnitt

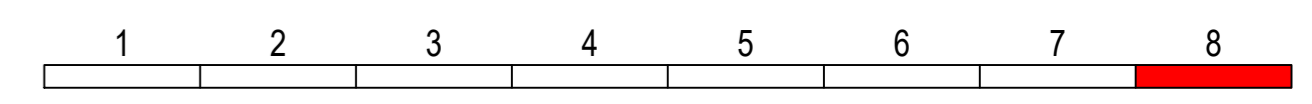
H = 15000 m
T = 362.155 m
F = 4.372 m
km = +0+601.335
hTS = 415.868 m

Neigungsbrechpunkt mit Angabe von Ausrundungshalbmesser, Tangentenlänge, Stichhöhe, Bau-km, Höhe Tangentenschnittpunkt

1.500%
1531.000m

0.689%
725.500m

Längsneigung und Abstand zum nächsten Neigungsbrechpunkt



Entwurfsbearbeitung:

SWECO

Sweco GmbH
Karl-Wiescher-Allee 1 B
D-30625 Hannover
Telefon +49 511 34207-0
Telefax +49 511 34207-199

Projekt-Nr.: 0812-17-021

bearbeitet: August 2021 KPM
gezeichnet: August 2021 VHE
geprüft: August 2021 SAYH

Entwurfsaufsteller:

Niedersächsische Landesbehörde
für Straßenbau und Verkehr
Geschäftsbereich Verden
Bgm.-Münchmeyer-Straße 10
27283 Verden
www.strassenbau.niedersachsen.de

nachgeprüft: 09/21 gez. Lüthring

P-Nr.: 278727

Nr.	Art der Änderung	Datum	Zeichen

FESTSTELLUNGSENTWURF

**Straßenbauverwaltung
des Landes Niedersachsen**

Unterlage / Blatt-Nr.: 6 / 8
Höhenplan

Straße / Abs.-Nr. / Station: B209 / 205 / von 0.096 bis 1.794

PROJIS-Nr.:

Maßstab: 1 : 250/25

Maßnahmenbezeichnung:
**B 209: Erneuerung der Quintusstraße
in der OD Walsrode**
Bau-km 1+585 - 1+794

Aufgestellt:
Verden (Aller), den 20.09.2021
Niedersächsische Landesbehörde
für Straßenbau und Verkehr
Geschäftsbereich Verden

im Auftrage: gez. Lüthring

Q:\WA_01\IP02_TM\0812\Pro\0812-17-021-B209-OD_Walsrode\09-Planne\091-CAD\02-HP\0812-17-021-FE-W06_ges.dwg
Lagesystem: ETRS 89 / UTM