





PLANUNTERLAGE DR.-ING. OLDENSTÄDT - DIPL.-ING. HESSE 1:1000
MIT GENEHMIGUNG DES HERAUSGEBERS VERVIELFÄLTIGT.

PLANZEICHEN FESTSETZUNGEN

-  DORFGEBIET
-  ALLGEMEINES WOHNGEBIET
- II VOLLGESCHOSSE ALS HÖCHSTGRENZE
- 0,4 GRZ - GRUNDFLÄCHENZAHL
- 0,8 GFZ - GESCHOSSFLÄCHENZAHL
- BAULINIE
- BAUGRENZE
- ABGRENZUNG UNTERSCHIEDLICHER NUTZUNG
-  STRASSENVERKEHRSLÄCHEN
-  ÖFFENTLICHE PARKFLÄCHEN
- 6000 QM MINDESTGRÖSSE DER BAUGRUNDSTÜCKE
- GRENZE DES GELTUNGSBEREICHES

<p>ÖFFENTLICH AUSGELEGT GEM. § 2(6) BBAUG IN DER ZEIT VOM 21. JUNI 1973 BIS ZUM 23. JULI 1973 AUFGRUND DER BEKANTMACHUNG VOM 6. JUNI 1973 DÜSHORN, DEN 16. 11. 1973</p> <p> GEMEINDEDIREKTOR</p>	<p>AUFGESTELLT GEMÄSS § 2(1) BBAUG UND ALS SATZUNG GEMÄSS § 10 BBAUG UND § 6 NGO VOM RAT DER GEMEINDE BESCHLOSSEN AM 12. NOV. 1973 DÜSHORN, DEN 16. 11. 1973</p> <p> BÜRGERMEISTER</p>
<p>DER LANDKREIS FALLINGBOSTEL HAT KEINE BEDENKEN.</p> <p>FALLINGBOSTEL, DEN 19. 12. 73 i. A. <i>föckw</i></p> <p> GEMEINDEDIREKTOR</p>	<p>ÖFFENTLICH AUSGELEGT GEMÄSS § 12 BBAUG, AUFGRUND DER BEKANTMACHUNG VOM 19. 12. 73 MITAUSCHANG VOM IM AMTL. VERKÜNDIG. DÜSHORN, DEN 31. 7. d. L.K. FALLINGBOSTEL</p>
<p>VERMESSUNGSBÜRO DR. OLDENSTÄDT U. HESSE 2132 WITTORF</p> <p>2132, Wittorf, den 6.12.1973</p> <p><i>Open</i></p>	
<p>gem. § 11 d. Bundesbaugesetz vom 23. 6. 60</p> <p>Lüneburg, den 29. Januar 1974</p> <p>Der Regierungspräsident G.Z.: 214 - Fa 17/6</p> <p></p>	

Düll **DÜSHORN**
Bulle
LANDKREIS FALLINGBOSTEL

1. DECKBLATT

ZUM BEBAUUNGSPLAN NR. 3 ELLINGHÄUSER STRASSE

M = 1:1000

AUSGEARBEITET IM AUFTRAGE UND IM EINVERNEHMEN MIT DER GEMEINDE DÜSHORN.

WALSRODE, DEN 22. MAI 1973

ARCHITEKTEN *Mundt*
BAUING. LÜBKERT • DIPL.-ING. MUNDT
303 WALSRODE • TEL. (0 61 61) 33 55